Условные обозначения

- Нежилой дом и его номер
- Граница землепользования
- Водопроводные колодцы
- Водоразборная колонка
- Улицы и проезды
- Пожарный водоем
- Садовый домик
- Садовый участок и его номер
- Правление КСТ
- Магазин
- Хозяйственный блок
- Пункт по приему вещей
- Пункт по ремонту садовых машинок
- Контейнер для сбора мусора
- Спортплощадка
- Детская площадка
- Трансформаторная подстанция
- Артезианская скважина
- Дом сторожа
- ЛЭП — воздушная линия
- Фруктовый сад
- Цветник
- Кустарник
- Сквер
  1. Садовый домик
  2. Навес
  3. Туалет
  4. Душ
  5. Беседка
- ЗОЛ Зона общего пользования
- Зеленая зона

Примерный план планировки 4-х смежных садовых участков (м-б 1:200)

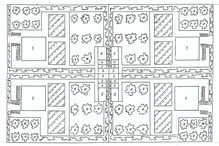

Ситуационный план (м-б 1:40000)

Пояснительная записка

Проект планировки участка площадью 94,0га, отведенных под организацию постоянного садоводческого товарищества «ТЭЦ Северная» разработан на основании:

1. Решения Волховского горисполкома от 25.03.86г. № 182/8.
2. Акта на право пользования землей серии А-I № 836218.
3. Задания на проектирование.
4. Архитектурно-планировочного задания.
5. Инженерно-геодезических изысканий.

Размер участка 1200кв.м. Площадь отведенная под строительство домов 30кв.м.

Организация сообщества садоводов осуществляется в соответствии с Уставом садоводческого, огороднического и дачного товарищества Государственного предприятия СССР, выполняющего функции органов местного самоуправления.

На территории КСТ расположены:

- площадка для сбора мусора - 1400,0 кв.м (на 140 контейнеров);
- зона общего пользования - 3,00, на территории которой расположены правление КСТ и магазин площадью 240 кв.м, рассчитанный на одновременную работу 4-х продавцов, помещение для приема вещей в ремонт, спортивная площадка, детская площадка;
- трансформаторная подстанция - 1;
- артскважина с объемом - 1.

Электроэнергия, водоснабжение и электроснабжение осуществляется согласно техусловиям.

Конструктивные поперечные профили дорог (м-б 1:100)

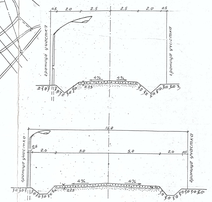

Условные обозначения

- Общая площадь участка
- Водоемы
- Зеленые насаждения общего пользования
- Земли общего пользования

План землепользования (м-б 1:1000)



На территории садоводческого товарищества «ТЭЦ Северная» в срок до 1991 года отведена площадь 94,0 га из них 84,0 га в собственность

Главный инженер Волховской ТЭЦ — С.Н. Иванов

Утверждаю
Заместитель председателя Волховского горисполкома — (Кавецкий Г.А.)

Согласовано:
Главный инженер управления Волховстроя — (Орлов А.В.)
Главный архитектор г. Волхова — (Акопов З.К.)
Главный санитарный врач Волховской СЭС — (Ананьев В.А.)
Начальник отдела охраны окружающей среды Волховского р-на — (Мочалин С.Н.)
Руководитель Волховской кущобазовой сельхозопытной станции — (Сабурин В.Д.)

ТЭЦ Северная				Лист	Листов	Формат
Коллективное садоводческое товарищество в районе пос. Пашский «Садовое-2»				1	1	А1
Рук. группы	Фабрит	Шарова	Генплан м-б 1:1000	Управление архитектуры и градостроительства при г. Волхове		
Составил	Виноград	Капитан				
Проверил	Фабрит	Шарова				